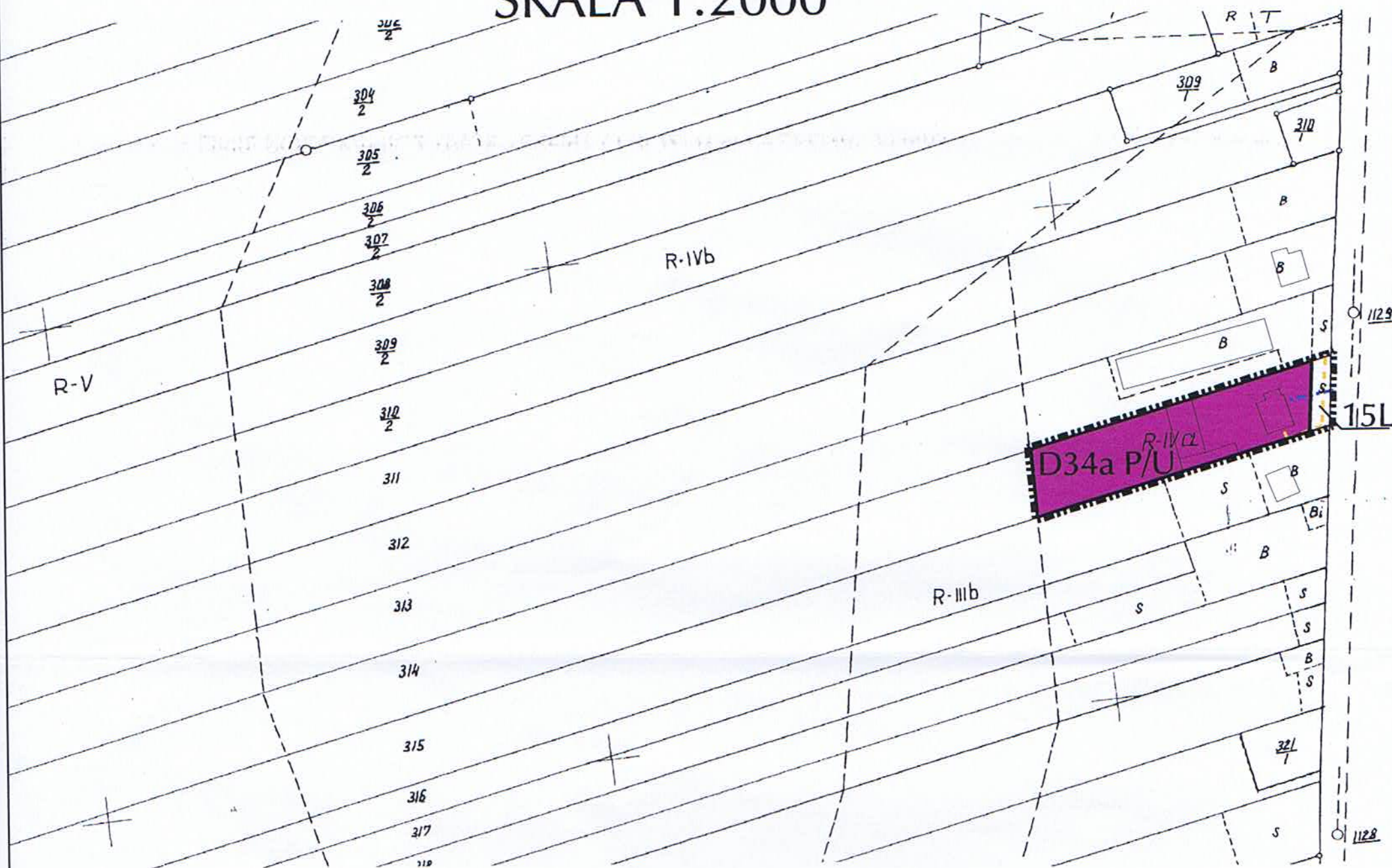


# GMINA SIEWIERZ

ZMIANA MIEJSCOWEGO PLANU ZAGOSPODAROWANIA  
PRZESTRZENNEGO DLA CZĘŚCI DZIAŁKI NR 314  
POŁOŻONEJ W BRUDZOWICACH KM-3

## RYSUNEK PLANU SKALA 1:2000




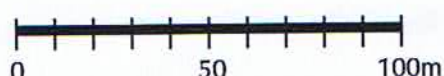
Załącznik do Uchwały Nr XLI/263/2001  
Rady Miejskiej w Siewierzu  
z dnia 11 października 2001 r

Z-ca PRZEWODNICZĄCEGO  
RADY MIEJSKIEJ w Siewierzu

Jan Majewski

### LEGENDA:

- - GRANICA TERENU OBJĘTEGO ZMIANĄ PLANU
- - LINIE ROZGRANICZAJĄCE TERENY O RÓŻNYM PRZEZNACZENIU
- D34a - NUMER JEDNOSTKI
- - NUMER OBSZARU
- P/U - TERENY ZABUDOWY PRZEMYSŁOWO - USŁUGOWEJ
- L - DROGI LOKALNE /POWIATOWE/
- ..... - SIEĆ WODOCIĄGOWA
- ..... - SIEĆ GAZOCIĄGOWA



PRZEDSIĘBIORSTWO PROJEKTOWANIA **terplan**  
STUDIÓW, USŁUG I REALIZACJI SPÓŁKA Z O.O.

40-027 KATOWICE UL. FRANCUSKA 35 tel. 7572799 KONTO: BANK ŚL.  
43-100 TYCHY UL. BUDOWLANYCH 59 tel. 227-46-73 VII O/KATOWICE  
10501214-0700009293

NR UMOWY:

ZLECENIODAWCA: GMINA SIEWIERZ

TYTUŁ OPRACOWANIA: ZMIANA MIEJSCOWEGO PLANU  
ZAGOSPODAROWANIA PRZESTRZENNEGO DLA CZĘŚCI DZIAŁKI  
NR 314 POŁOŻONEJ W BRUDZOWICACH KM-3

RYSUNEK PLANU

GŁÓWNY PROJEKTANT mgr Andrzej WALAWSKI		SKALA 1:2000
PROJEKTANT mgr inż. arch. Maciej KOŁEŚIŃSKI		RYSUNEK NR